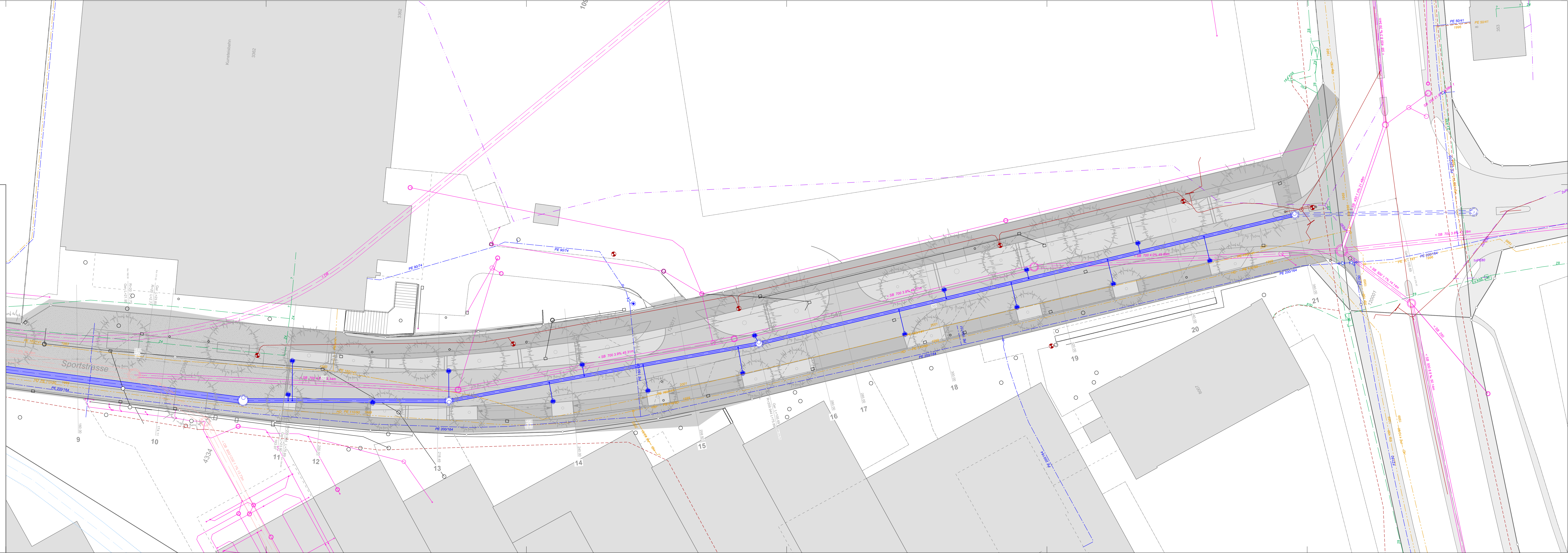
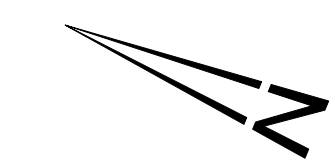


Legende:

bestehend:
 Regenabwasser
 Schmutzabwasser
 Mischwasser
 Swisscom
 EW/Beleuchtung
 Wasser
 Gas

projektiert:
 Regenwasserkanal

Achtung:
 Der genaue Verlauf der Leitungen und Anlagen ist vielfach unbekannt, bzw. die angegebene Leitungsführung und die Lage der Anlagen in diesem Plan kann ungenau sein.
 Die Lage der Anlagen und Leitungen wurde durch Entnahme aus bestehenden Ausführungsplänen rekonstruiert. Fehlen die Entmasse, so wurde die Lage der Schächte, Anlagen und Leitungen aus den Plänen abgelesen und digitalisiert.
 Die Höhenangaben wurden von bestehenden Ausführungsplänen übernommen und stimmen deshalb nicht mit den Höhen der amtlichen Vermessung überein.
 Vor Grabarbeiten muss deshalb die genaue Lage und die Höhe sämtlicher Leitungen und Anlagen durch Sondierungen von Hand ermittelt werden.
 Sauer- und Fernwärmeleitungen sind nicht vollständig in den Werkkaterplänen eingezeichnet.
 Wir lehnen deshalb sämtliche Haftungen bei Beschädigung von Leitungen und den Anlagen durch Grabarbeiten, sowie für die Richtigkeit der Höhenangaben, ab.
 Bei Unklarheiten ist die zuständige Stelle der Gemeinde zu kontaktieren.



Uzwil.

Sanierung Sportstrasse

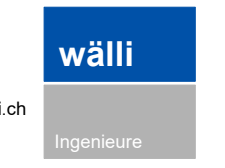
Bauprojekt

ENTWURF

Entwässerungsplan 1:200

Abschnitt 2, Stationierung 193.97-369.25

Wälli AG Ingenieure
 CH-9244 Niederuzwil T. 058 100 90 12
 Bachstrasse 6 www.waelli.ch



Projekt Nr. 3160-0055 - 35.2

Format: 60 x 147 cm

Entwurf	Gezeichnet	Kontrolliert	Änderung	Datum
nbr	mho	nbr		20.08.2024